

KAT.ÚZEM.  
VZDALENOST SMĚR. LOMŮ

VODOVOD 351

MĚŘÍTKO DÉLEK 1 :1000  
MĚŘÍTKO VÝŠEK 1 :100

#1= -104.47–3.18

HLOUBKA DNA POTRUBÍ

KÓTA DNA POTRUBÍ

KÓTA UPRAVENÉHO TERÉNU

KÓTA ROSTLÉHO TERÉNU

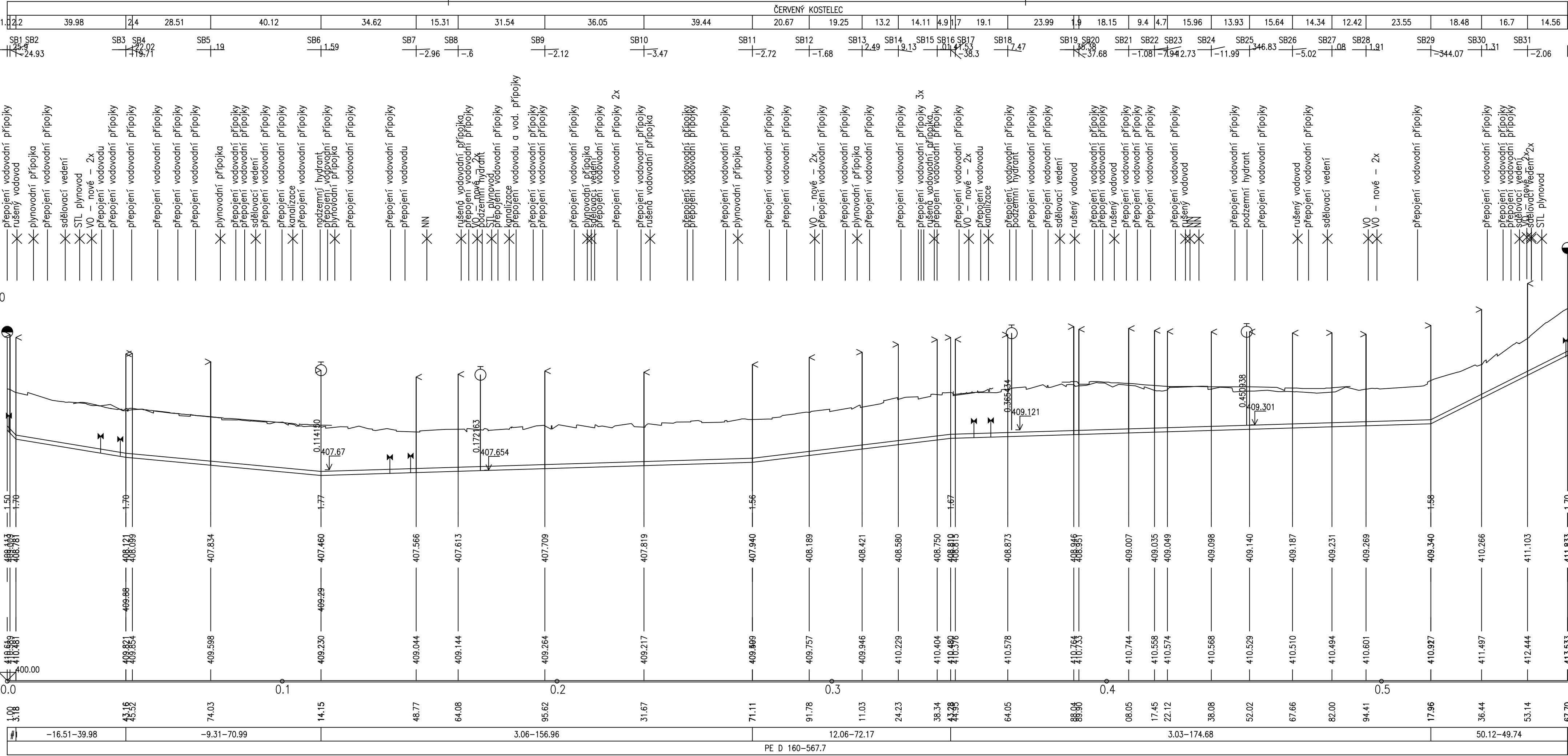
Srovn. rovina (m n.m.)

STANIČENÍ (KM)

SKLON (o/oo) NA DÉLKU(m)

MATERIAL PROFIL(mm)–DĚLKA(m)

ČERVENÝ KOSTELEČ



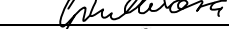


ZMĚNA VÝKRESU:

Č. ZMĚNY	PŘEDMĚT ZMĚNY	ZMĚNU PROVEDL	PODPIS	DATUM ZMĚNY
1				
2				
3				

SO 351

SOUŘADNICOVÝ SYSTÉM : JTSK  
VÝŠKOVÝ SYSTÉM : B.p.v.

VEDOUČÍ PROJEKTANT - HIP	ING. MARTIN STANĚK			
ZODPOVĚDNÝ PROJEKTANT	ING. JUCHELKA PETR			
VYPRACOVAL	ING. GRUNDĚLOVÁ VĚRA			
KONTROLOVAL	ING. PÁPESCHOVÁ MARTINA			
Kraj, MěÚ, ObÚ	KRÁLOVÉHRADSKÝ KRAJ, ČERVENÝ KOSTELEČ			
OBJEDNATEL, INVESTOR	ČERVENÝ KOSTELEČ			
NÁZEV AKCE:  III/3038 ČERVENÝ KOSTELEČ, ul.SOKOLSKÁ			DATUM	03/2018
			FORMÁT	4x4
			MĚŘÍTKO	1:1000/100
			STUPEŇ	DSP+PDPS
			ZAK. ČÍSLO	160119
NÁZEV OBJEKTU: PŘELOŽKA VODOVODU				
NÁZEV VÝKRESU: PODÉLNÝ PROFIL			Č. SOUPRAVY	Č. VÝKRESU 03